






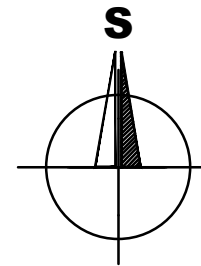
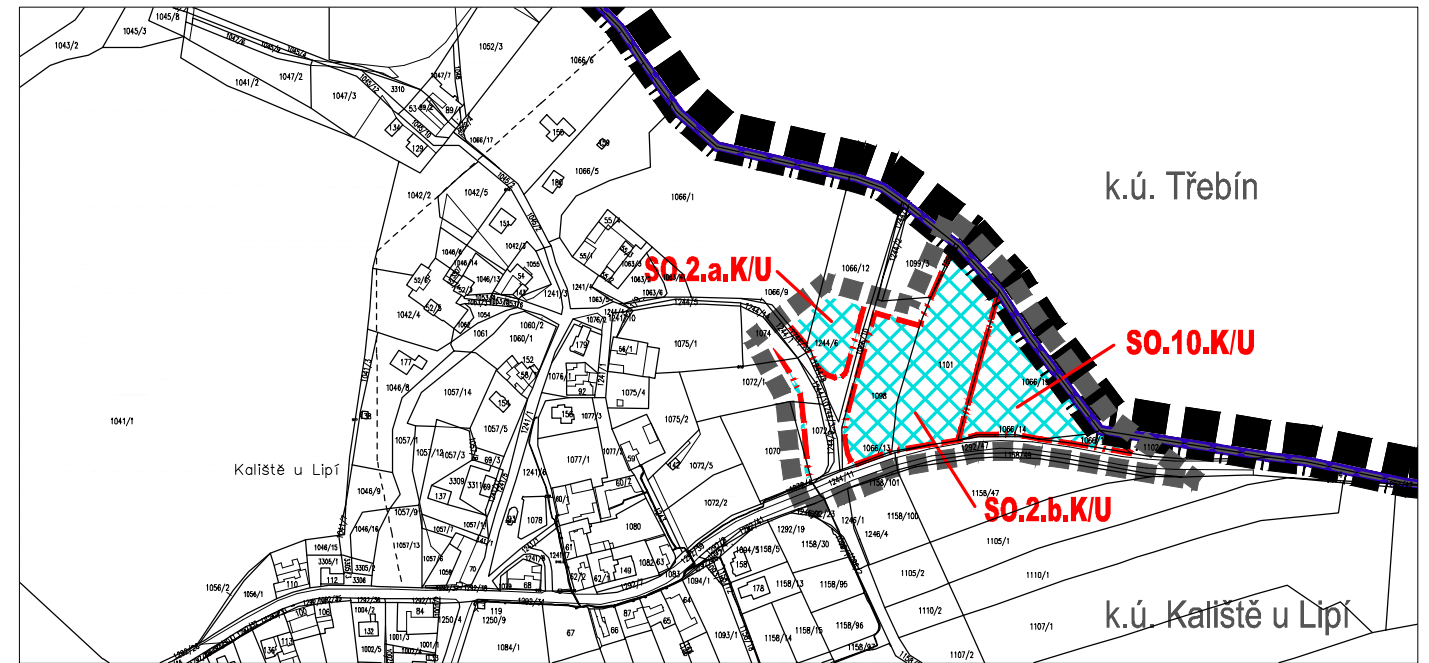


# LEGENDA

## HRANICE A ZNAČENÍ

-  HRANICE ŘEŠENÉHO ÚZEMÍ ÚP LIPÍ
-  HRANICE ŘEŠENÉHO ÚZEMÍ ZMĚNY č. 2 ÚP LIPÍ
-  HRANICE SPRÁVNÍHO ÚZEMÍ OBCE
-  HRANICE KATASTRÁLNÍHO ÚZEMÍ S POPISEM
-  HRANICE ZASTAVITELNÝCH PLOCH
-  POPIS PLOCH ZMĚN - SO = SMÍŠENÁ OBYTNÁ PLOCHA  
1 = POŘADOVÉ ČÍSLO PLOCHY  
K = KATASTRÁLNÍ ÚZEMÍ KALIŠTĚ U LIPÍ
-  PLOCHA, VE KTERÉ JE ULOŽENO VYPRACOVÁNÍ ÚZEMNÍ STUDIE



Záznam o účinnosti	
Vydávající správní orgán: <i>Zastupitelstvo obce Lipí</i>	Datum nabytí účinnosti: 12.03.2020
Oprávněná úřední osoba pořizovatele jméno a příjmení: <i>Ing. Lenka Šimová</i> funkce: <i>oprávněná úřední osoba pořizovatele</i> podpis:	Otisk úředního razítka pořizovatele:
jméno a příjmení: <i>Ing. Jiří Krčmář</i> funkce: <i>starosta obce Lipí</i> podpis:	

BRŮHA A KRAMPERA, ARCHITEKTI, spol. s r.o.  
 PROJEKČNÍ A INŽENÝRSKÁ KANCELÁŘ, RIEGROVA 1745/59, 370 01 ČBUDĚJOVICE tel:387425213 info@bkarchitekti.cz

	VEDOUcí PROJEKTANT	ZODPOVĚDNÝ PROJEKTANT	KRESLIL
	ING. ARCH. J. BRŮHA	ING. ARCH. J. BRŮHA	ING. VERONIKA PICKOVÁ
		ING. VÁCLAV KRAMPERA	
POŘIZOVATEL Ing. LENKA ŠIMOVÁ, Studio MAP s.r.o.			
AKCE	ZMĚNA č. 2 ÚP LIPÍ k. ú. Kaliště u Lipí		ČÍSLO VÝKRESU <b>1.1.</b>
VÝKRES	VÝKRES ZÁKLADNÍHO ČLENĚNÍ ÚZEMÍ		ČÍSLO PARÉ
STUPEŇ	OOP	MĚŘÍTKO 1:5 000	DATUM 02/2020
FORMÁT	2 x A4	ČÍSLO ZAKÁZKY 19-044.3	