

LEGENDA

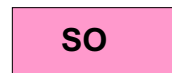
HRANICE A ZNAČENÍ

- ■ ■ ■ hranice řešeného území ÚP Lipí
- ⋯ hranice řešeného území změna š. 3 ÚP Lipí
- — — — hranice řešeného území
- hranice správního území obce
- - - - - hranice zastavitelných ploch

SO.2.c.K popis ploch změn
 SO smíšená obytná zóna
 3 pořadové číslo plochy
 K k. ú. Kaliště u Lipí

PLOCHY S ROZDÍLNÝM ZPŮSOBEM VYUŽITÍ

STABILIZOVANÉ PLOCHY



PLOCHY ZMĚN



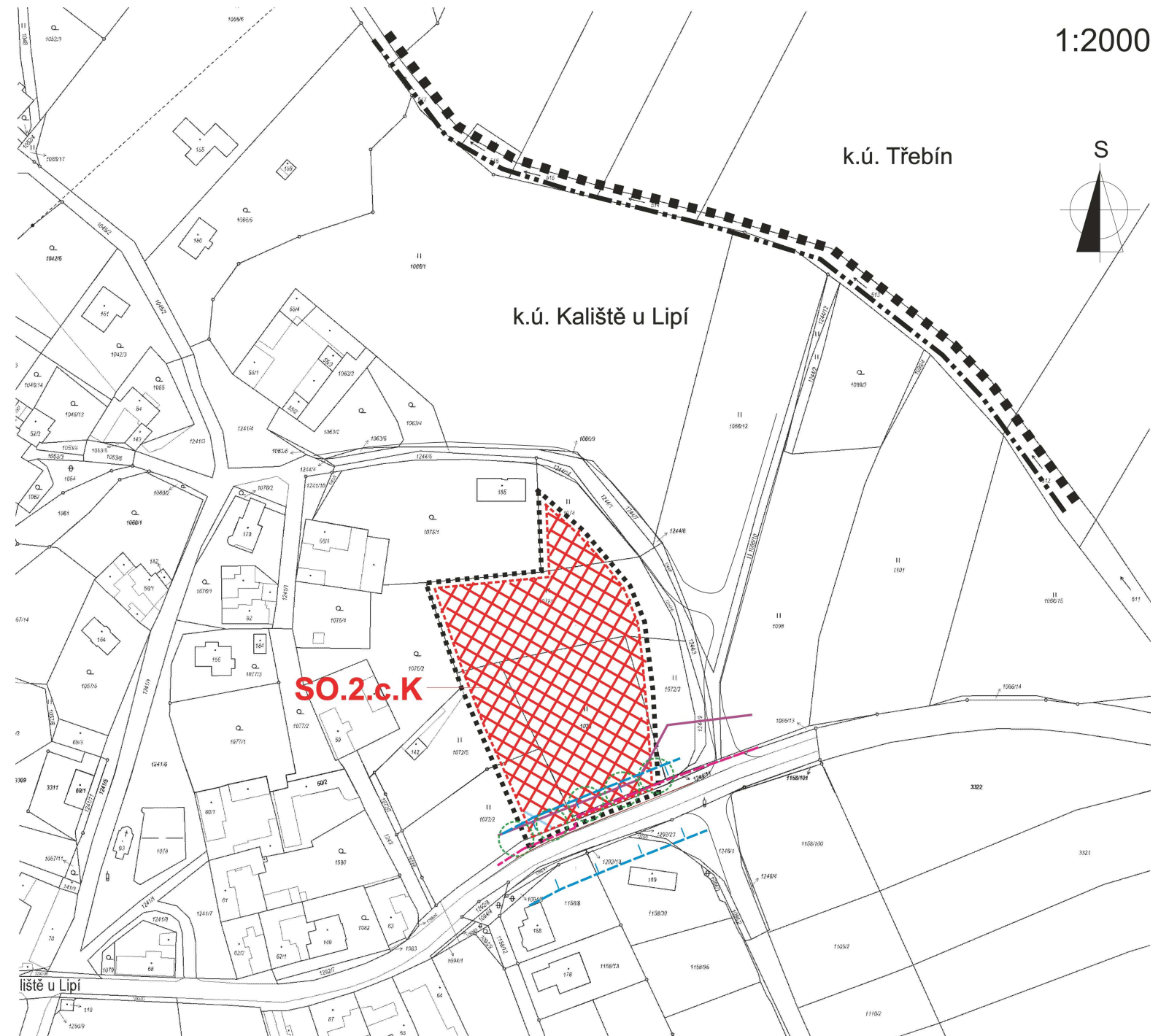
plochy smíšené obytné

TECHNICKÁ INFRASTRUKTURA


- komunikační kabel
- - - elektro
- + - + - ochranné pásmo silnic a komunikací



vysoká zeleň a stromořadí



NÁVRH ZMĚNY č. 3 ÚP LIPÍ, k.ú. Kaliště u Lipí

lokality: Kaliště	pořizovatel: Magistrát města České Budějovice	zpracovatel:
kat. úz. Kaliště u Lipí	autor: ing. arch. P. Heteša	 H&B PENTA S.R.O. ARCHITEKTONICKÝ ATELIER IČO: 62502417 SENOVÁŽNĚ NÁM. 1736, 370 01 ČESKÉ BUDĚJOVICE
kraj Jihočeský	část: ODŮVODNĚNÍ	
datum: leden 2022	výkres: KOORDINAČNÍ VÝKRES	
měřítko: 1:2000	DETAIL SÍDLA KALIŠTĚ U LIPÍ	
stupeň PD: návrh pro veřejné projednání		