







## PODROBNĚJŠÍ PLOŠNÉ ČLENĚNÍ

stav | návrh | popis

-  orientační umístění budoucích staveb
-  parcelace

## DOPRAVNÍ INFRASTRUKTURA

stav | návrh | popis

-  komunikace pro napojení plochy SO.8.L
-  pěší propojení

## ZÁKLADNÍ IDENTIFIKAČNÍ ÚDAJE

Řešené území: katastrální území Lipí  
Pořizovatel: Obecní úřad Lipí  
Zhotovitel: Studio MAP s.r.o., Nerudova 945/36, 370 04 České Budějovice

schválení možnosti využití územní studie: 10.1.2024

ÚZEMNÍ STUDIE LIPÍ - LOKALITY SO.8.L/U A VP.3.L/U

DOPRAVNÍ A PĚŠÍ PROPOJENÍ

MĚŘÍTKO  
1 : 1 000

ČÍSLO VÝKRESU

# 6