







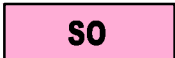



LEGENDA



HRANICE A ZNAČENÍ

-  HRANICE ŘEŠENÉHO ÚZEMÍ ÚP LIPÍ
-  HRANICE ŘEŠENÉHO ÚZEMÍ ZMĚNY č. 2 ÚP LIPÍ
-  HRANICE SPRÁVNÍHO ÚZEMÍ OBCE
-  HRANICE KATASTRÁLNÍHO ÚZEMÍ S POPISEM
-  HRANICE ZASTAVITELNÝCH PLOCH
-  POPIS PLOCH ZMĚN - SO = SMÍŠENÁ OBYTNÁ PLOCHA
1 = POŘADOVÉ ČÍSLO PLOCHY
K = KATASTRÁLNÍ ÚZEMÍ KALIŠTĚ U LIPÍ
-  PLOCHA, VE KTERÉ JE ULOŽENO VYPRACOVÁNÍ ÚZEMNÍ STUDIE
-  VYSOKÁ ZELEŇ A STROMOŘADÍ

PLOCHY S ROZDÍLNÝM ZPŮSOBEM VYUŽITÍ

- STABILIZOVANÉ PLOCHY PLOCHY ZMĚN
-   PLOCHY SMÍŠENÉ OBYTNÉ

NEZASTAVĚNÁ ÚZEMÍ

- STAV NÁVRH
-   ZELEŇ soukromá

DOPRAVNÍ INFRASTRUKTURA

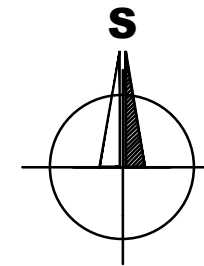
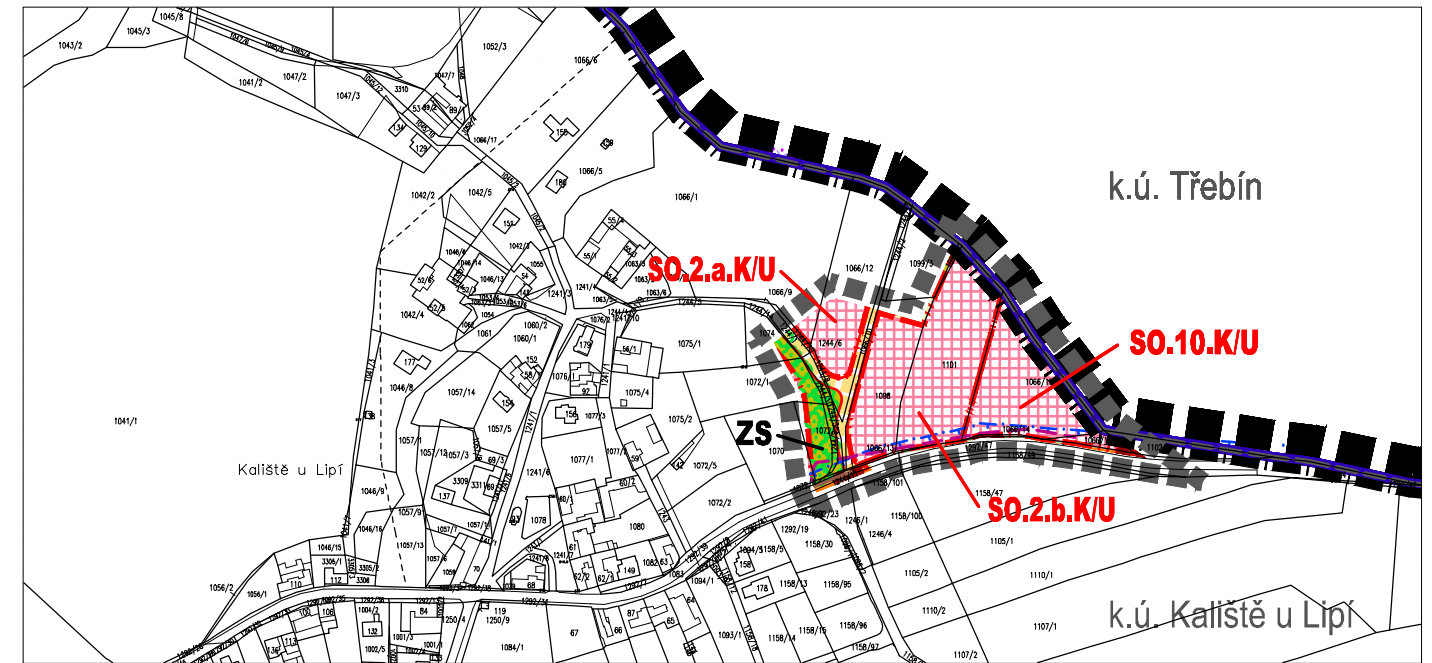
- STAV NÁVRH
-   MÍSTNÍ A ÚČELOVÉ KOMUNIKACE
-   CYKLOTRASY
-   TURISTICKÉ TRASY

TECHNICKÁ INFRASTRUKTURA

-  OCHRANNÉ PÁSMO KOMUNIKAČNÍHO VEDENÍ


TECH. INFRASTRUKTURA - VODOHOSPODÁŘSKÉ ŘEŠENÍ

- STAV NÁVRH
-   HLAVNÍ KANALIZAČNÍ ŘAD



Záznam o účinnosti	
Vydávající správní orgán: Zastupitelstvo obce Lipí	Datum nabytí účinnosti:
Oprávněná úřední osoba pořizovatele jméno a příjmení: Ing. Lenka Šimová funkce: oprávněná úřední osoba pořizovatele podpis:	Otisk úředního razítka pořizovatele:
jméno a příjmení: Ing. Jiří Krčmář funkce: starosta obce Lipí podpis:	

BRŮHA A KRAMPERA, ARCHITEKTI, spol. s r. o.
PROJEKČNÍ A INŽENÝRSKÁ KANCELÁŘ, RIEGROVA 1745/59, 370 01 Č. BUDĚJOVICE tel: 387425213 info@bkarchitekti.cz

	VEDOUCÍ PROJEKTANT	ZODPOVĚDNÝ PROJEKTANT	KRESLIL
	ING. ARCH. J. BRŮHA	ING. ARCH. J. BRŮHA	ING. VERONIKA PICKOVÁ
		ING. VÁCLAV KRAMPERA	
POŘIZOVATEL Ing. LENKA ŠIMOVÁ, Studio MAP s.r.o.			
AKCE	ZMĚNA Č. 2 ÚP LIPÍ k. ú. Kaliště u Lipí		ČÍSLO VÝKRESU II.1.
VÝKRES	KOORDINAČNÍ VÝKRES		ČÍSLO PARÉ
STUPEŇ VP	MĚŘITKO 1:5 000	DATUM 09/2019	
FORMÁT 2 x A4	ČÍSLO ZAKÁZKY 19-044.1		