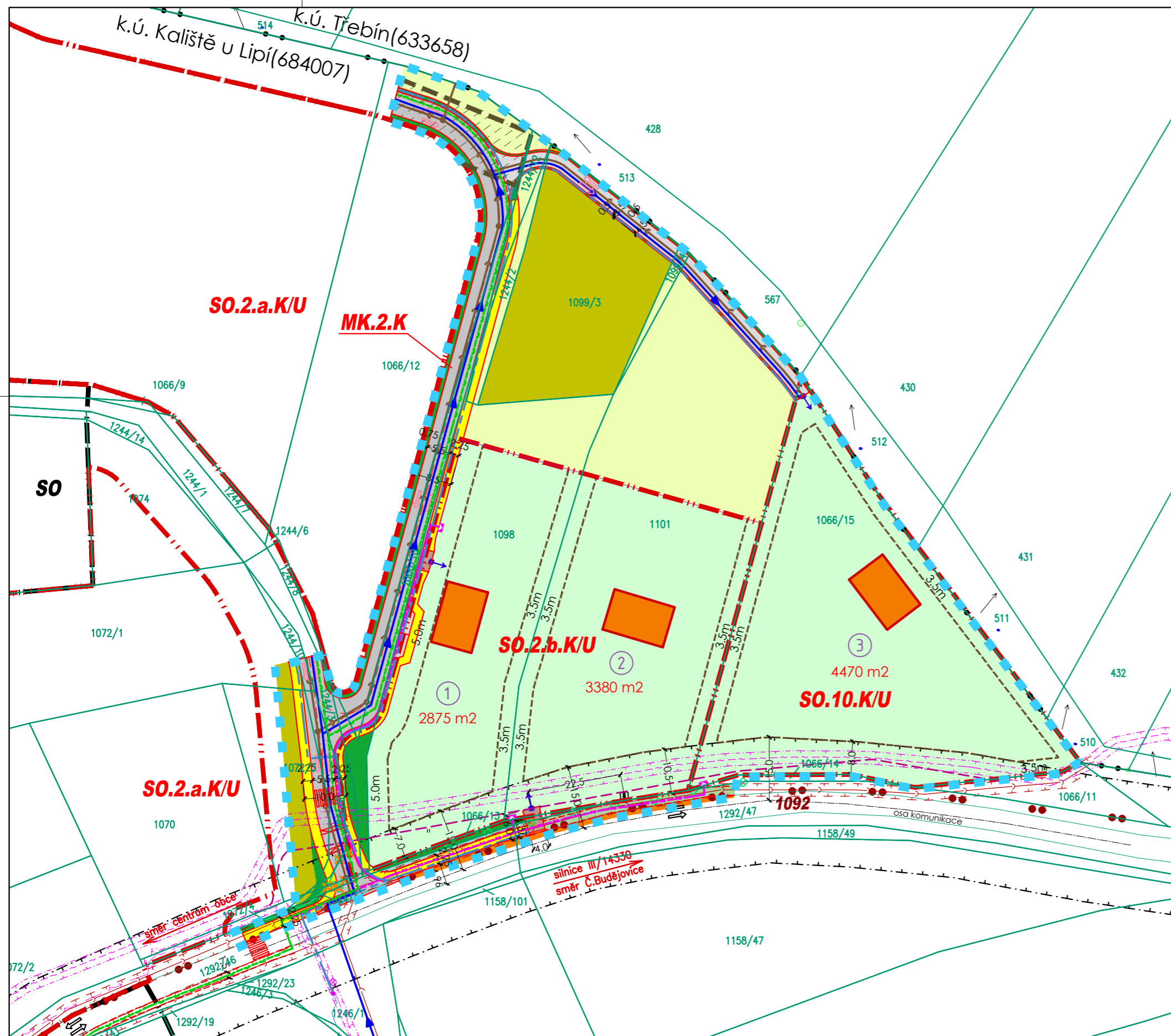


ÚS KALIŠTĚ U LIPÍ

LOKALITA SO.2.b.K/U a SO.10.K/U v k. ú. Kaliště u Lipí



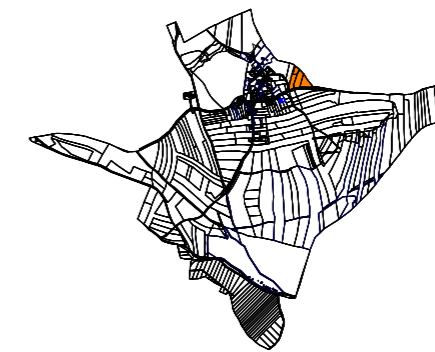
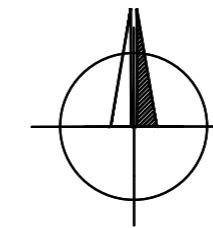
HRANICE A ZNAČENÍ	
	HRANICE ÚZEMÍ DOTČENÉHO NAVRŽENÝM ŘEŠENÍM
	HRANICE POZEMKŮ DLE KATASTRU NEMOVITOSTÍ
	660/34 ČÍSLO POZEMKU DLE KATASTRU NEMOVITOSTÍ
	HRANICE KATASTRÁLNÍHO ÚZEMÍ
	VZROSTLÁ ZELEŇ DLE GEODETICKÉHO ZAMĚŘENÍ
	KÁCENÁ STÁVAJÍCÍ VZROSTLÁ ZELEŇ
	STÁVAJÍCÍ BUDOVY
	NAVRŽENÉ HRANICE POZEMKŮ
	5134 m ² ČÍSLO NAVRHOVANÉHO POZEMKU / VÝMĚRA POZEMKU
	NAVRŽENÉ DOPRAVNÍ ŘEŠENÍ
	ZPOMALOVAČÍ PRÁH - NÁVRH
	NAVRŽENÉ DOPRAVNÍ ŘEŠENÍ - CHODNÍK - VÝHLED
	VJEZD NA POZEMEK - NÁVRH - ORIENTAČNÍ POLOHA
	POVOLENÝ SMĚR JÍZDY STAV / NÁVRH
	HRANICE ZASTAVĚNÉHO ÚZEMÍ (ÚP) / HRANICE ZASTAVITELNÝCH PLOCH (ÚP) + POPIS
	PROVĚŘENÍ ZMĚN ÚZEMÍ ÚZEMNÍ STUDII (ÚP)
	SO.2.b.K/U POPIS PLOCH ZMĚN - PLOCHY SMÍŠENÉ OBYTNÉ - ZASTAVITELNÉ ÚZEMÍ (ÚP)
	MK.1.K POPIS PLOCH ZMĚN - PLOCHY DOPRAVNÍ INFRASTRUKTURY - MÍSTNÍ ÚČELOVÉ KOMUNIKACE (ÚP)
	SO POPIS STABILIZOVANÝCH PLOCH - PLOCHY SMÍŠENÉ OBYTNÉ (ÚP)
	BUDOVY - RODINNÉ DOMY - ORIENTAČNÍ POLOHA

PLOCHY S ROZDÍLNÝM ZPŮSOBEM VYUŽITÍ	
	DOPRAVNÍ INFRASTRUKTURA - OBSLUŽNÁ KOMUNIKACE ZÓNA 30 - ASFALTOVÝ BETON - OBOUSMĚRNÝ PROVOZ
	DOPRAVNÍ INFRASTRUKTURA - SJEZD K POZEMKU - ASFALTOVÝ BETON - OBOUSMĚRNÝ PROVOZ
	DOPRAVNÍ INFRASTRUKTURA - CHODNÍKY - ZÁMKOVÁ DLAŽBA
	PLOCHY SMÍŠENÉ OBYTNÉ
	PLOCHY VEŘEJNÝCH PROSTRANSTVÍ - ZELEŇ VEŘEJNÁ
	PLOCHY VEŘEJNÝCH PROSTRANSTVÍ - ZELEŇ VEŘEJNÁ - STAV
	ZELEŇ SOUKROMÁ - STABILIZOVANÉ PLOCHY
	ZELEŇ KRAJINNÁ - STABILIZOVANÉ PLOCHY
	⊕ II PLOCHY ZEMĚDĚLSKÉ (ZPF) - trvalé travní porosty, zahrady a sady - STABILIZOVANÉ PLOCHY
	KORIDOR TECHNICKÉ INFRASTRUKTURY - PLOCHY ZMĚN

REGULAČNÍ OPATŘENÍ	
	STAVEBNÍ HRANICE - NEPŘEKROČITELNÁ HRANICE PRO HLAVNÍ OBJEM HLAVNÍCH OBJEKTŮ
3.5m	KÓTA ODPSTUPU REGULAČNÍCH ČAR OD HRANIC POZEMKU

OCHRANNÁ PÁSMA, LIMITY VYUŽITÍ ÚZEMÍ	
	OCHRANNÉ PÁSMA KANALIZACE
	OCHRANNÉ PÁSMA VODOVODU
	OCHRANNÉ PÁSMA KABELOVÉHO VEDENÍ NN
	OCHRANNÉ PÁSMA KOMUNIKAČNÍHO VEDENÍ
	OCHRANNÉ PÁSMA SILNICE (15m OD OSY)
	CELÉ ŘEŠENÉ ÚZEMÍ OCHRANNÉ PÁSMA TŘEBOTOVICE - PVO TŘEBOTOVICE
	OP LETIŠTĚ S VÝŠKOVÝM OMEZENÍM STAVEB
	OP LETIŠTĚ S OMEZENÍM STAVEB VZDUŠNÝCH VEDENÍ VN a VNN
	ÚZEMÍ S ARCHEOLOGICKÝMI NÁLEZY - III. KATEGORIE (MIMO ÚZEMÍ I. KATEGORIE)

INŽENÝRSKÉ SÍTĚ		
STÁVAJÍCÍ	NAVRHOVANÉ	
		VODOVOD
		KANALIZACE - VÝHLEDOVÉ NAPOJENÍ NA NAVRHOVANOU ČOV
		PLYNOVOD STL
		PODZEMNÍ KABELOVÉ VEDENÍ NN
		SDRUŽENÉ NEBO SAMOSTATNÉ PÍLŘE PRO UMÍSTĚNÍ KABEL, SKŘÍNÍ NN + ELEKTROMĚR, ROZVADĚČŮ RE
		KOMUNIKAČNÍ VEDENÍ
		VEŘEJNÉ OSVĚTLENÍ
		OSVĚTLOVAČÍ BOD VEŘEJNÉHO OSVĚTLENÍ
		PLYNOVOD



BRŮHA A KRAMPERA, ARCHITEKTI, s.p.o.l. s.r.o.
 PROJEKČNÍ A INŽENÝRSKÁ KANCELÁŘ, RIEGROVA 1745/59, 370 01 Č. BUDĚJOVICE tel: 387425213 info@bkarchitekti.cz

	VEDOUCÍ PROJEKTANT	ZODPOVĚDNÝ PROJEKTANT	KRESLIL
	ING. ARCH. J. BRŮHA	ING. ARCH. J. BRŮHA	ING. ARCH. MARCELA ZAHRADNÍKOVÁ
POŘIZOVATEL: OBECNÍ ÚŘAD LIPÍ 28, 373 84 DUBNĚ			
AKCE ÚS KALIŠTĚ u LIPÍ - lokalita SO.2.b.K/U, SO.10.K/U v k.ú. Kaliště u Lipí			ČÍSLO VÝKRESU B6
VÝKRES ARCHITEKTONICKÝ VÝKRES	ČÍSLO PARÉ		
STUPEŇ ÚS	MĚŘITKO 1:1000	DATUM 05/2018	
FORMÁT 6x4	ČÍSLO ZAKÁZKY 17-097		